



**ACTA DE INSTALACIÓN Y PRIORIZACION DE OBRAS  
DEL COMITÉ DE PLANEACIÓN PARA EL DESARROLLO MUNICIPAL  
(COPLADEM)**

**MUNICIPIO DE MOTUZINTLA, CHIAPAS.  
PERIODO CONSTITUCIONAL "2018 - 2021".**

En el municipio de Motozintla, Chiapas, siendo las 11 horas, del día martes 19 de marzo de 2018, reunidos en el lugar que ocupa el Auditorio Municipal, ubicado en la presidencia Municipal, se hace saber a los presentes que fueron convocados previamente:

El Ayuntamiento Constitucional de Motozintla, Chiapas, que preside el C. Ing. Jorge Luis Villatoro Osorio, en su carácter de Presidente Municipal Constitucional para el periodo 2018 - 2021 y con fundamento en los Artículos 26, 115 Fracción II, de la Constitución Política de los Estados Unidos Mexicanos; 82 de la Constitución Política del Estado Libre y Soberano de Chiapas; 1, 6, 7 Fracción III, 47, Fracción I, III, de la Ley de Planeación para el Estado de Chiapas; 1, 2 Fracción V, del Reglamento de la Ley de Planeación para el Estado de Chiapas; 45 Fracción XXXIX, LXXI, de la Ley de Desarrollo Constitucional en Materia de Gobierno y administración Municipal del Estado de Chiapas; en cumplimiento al Acuerdo de Cabildo suscrita en el Acta Número 14, de fecha 15 de marzo del 2019, acordó impulsar y participar con el Sistema Estatal de Planeación a través del Comité de Planeación para el Desarrollo Municipal (COPLADEM), como el Órgano Colegiado de Planeación Municipal, en el que los tres niveles de gobierno, con presencia en el municipio y los sectores social y privado, participan en la legitimidad y racionalidad de los programas de inversión municipal; conformándose y estructurándose este Órgano Colegiado de Planeación en la forma acordada en el acta de cabildo mencionada, procediéndose a la Primera Reunión Plenaria de la Asamblea General del COPLADEM, en Sesión de Instalación del Comité, en el siguiente:

**ORDEN DEL DÍA**

1. Pase de Asistencia y Declaración del Quorum Legal,
2. Palabras de Bienvenida y Objeto de la reunión a cargo del Presidente Municipal,
3. Conformación y toma de protesta de los integrantes del Comité de Planeación para el Desarrollo Municipal (COPLADEM), a cargo de la C. Lic. Dulce Jeanette Roblero Pineda, Directora de Fortalecimiento Municipal y Desarrollo Regional, de la Subsecretaría de Planeación, Chiapas.
4. Acuerdos
5. Lectura de Priorización de Obras
6. Clausura de la Primera Reunión Plenaria de la Asamblea General del COPLADEM, en Sesión de Instalación del COPLADEM, a cargo de la C. Lic. Dulce Jeanette Roblero Pineda, Directora de Fortalecimiento Municipal y Desarrollo Regional, de la Subsecretaría de Planeación del Estado de Chiapas.

**DESARROLLO DE LA PRIMERA REUNIÓN PLENARIA DE LA ASAMBLEA GENERAL  
DEL COPLADEM, EN SESIÓN DE INSTALACIÓN:**



## DESARROLLO DE LA PRIMERA REUNIÓN PLENARIA DE LA ASAMBLEA GENERAL DEL COPLADEM, EN SESIÓN DE INSTALACIÓN:

1.- Se procede al pase de asistencia, declarándose Quorum Legal.

2.- El C. Ing. Jorge Luis Villatoro Osorio, Presidente Municipal Constitucional de Motozintla, Chiapas, ofrece las palabras de bienvenida y da a conocer que el Objeto de la presente reunión es para fortalecer la administración municipal, creando espacios de consulta, planeación y participación de la sociedad, la cual es analizada por sus órganos integrantes y seleccionados de acuerdo a la congruencia que guarden con los Planes y los objetivos de la Agenda 2030. Y en consecuencia llevar a cabo la conformación e instalación de los integrantes que conformaran el Comité de Planeación para el Desarrollo Municipal (COPLADEM), para el periodo constitucional 2018 – 2021, en cumplimiento al acuerdo de cabildo de fecha 15 de marzo del año 2019.

3.- Por acuerdo del Cabildo, El COPLADEM para su funcionamiento de los asuntos que se deliberan contará con la siguiente estructura:

- I. **La Asamblea General:** Que estará a cargo del Presidente Municipal
- II. **Coordinador:** Que estará a cargo del Primer Regidor.
- III. **La Contraloría Social Municipal:** Que estará a cargo del Síndico Municipal
- IV. **La Comisión Técnica para el Desarrollo Sustentable:** Que estará a cargo del Director de Planeación o equivalente.
- V. **El Subcomité Municipal para el Desarrollo Urbano:** Que estará a cargo del Director de Obras Públicas o equivalente
- VI. **El Subcomité Municipal para el Desarrollo Rural Sustentable:** Estará a cargo por quien designe el Presidente municipal.
- VII. **Los Comités Comunitarios o las formas de organización ciudadana:** Mismo que serán designados por el Ayuntamiento.
- VIII. **Invitados Permanentes:** Los representantes de las dependencias y entidades de la administración pública federal y estatal que tengan competencia por razón de territorio en cada Municipio.

Los cargos establecidos en el presente ordenamiento, son de carácter honorífico, por tanto no recibirán remuneración alguna.





Acto seguido y conocida la estructura del COPLADEM, la C. Lic. Dulce Jeanette Robiero Pineda, Directora de Fortalecimiento Municipal y Desarrollo Regional, de la Subsecretaría de Planeación, de la Secretaría de Hacienda del Estado de Chiapas, procede a tomar la correspondiente toma de protesta y declarando instalado el Comité de Planeación para el Desarrollo Municipal (COPLADEM).

4.- Debidamente que fueron instalados y habiendo tomado la protesta, los integrantes del COPLADEM, se procede a la toma de los siguientes:

**ACUERDOS:**

**Primero.-** Por unanimidad se acuerda que la presente acta deberá hacerse del conocimiento general de los habitantes del municipio, debiéndose correr traslado de un tanto de la presente acta y debiéndose ser entregada a la Dirección de Fortalecimiento Municipal y Desarrollo Regional, de la Subsecretaría de Planeación, de la Secretaría de Hacienda del Estado de Chiapas, para su integración en el Sistema Estatal de Planeación.

**Segundo.-** Por unanimidad se acuerda que una vez que la Secretaría de Hacienda del Estado de Chiapas, dé a conocer los Lineamientos para la Integración del Comité de Planeación para el Desarrollo Municipal, se realizarán las acciones y actos pertinentes para la adecuación de este Comité.

5.- Por unanimidad se acuerda realizar en este acto la lectura de las obras priorizadas por los Omites de Comunitarios de Planeación y Desarrollo Municipal.

Por lo que no habiendo otro punto que agregar y que fue debidamente el orden del día, se procede al siguiente punto:

Los proyectos, obras o acciones derivadas del proceso de planeación participativa, con enfoque territorial y estratégico en el Comité de Planeación para el Desarrollo Municipal (COPLADEM), se clasifican de manera Directa, cuando estas pueden ser susceptibles para su ejecución a través del Fondo de Infraestructura Social Municipal y de las Demarcaciones Territoriales del Distrito Federal, que estarán sujetas a las disposiciones enunciadas en la Ley de Coordinación Fiscal, los Lineamientos Generales para la Operación del FAIS y su Catálogo de Obras que emite la Secretaría de Bienestar y demás disposiciones aplicables; siendo las siguientes:





**OBJETIVO 6.- AGUA Y SANEAMIENTO**

Proyectos, Obras o Acciones Directas						
No.	Clave de Priorización	Proyecto o Acción	Barrio o Localidad	Beneficiarios		No. de ODS
				Mujeres	Hombres	
1	057392AYS001	Rehabilitación del Sistema de Agua Potable	Barrio San Lucas Ejido Ojo de Agua	47	50	6
2	057000AYS002	Rehabilitación del Sistema de Agua Potable	Poblado El Cielito	13	23	6
3	057074AYS003	Rehabilitación del Sistema de Agua Potable	Niquivil	397	379	6
4	057250AYS004	Rehabilitación del Sistema de Agua Potable	Tonincanaque	112	114	6
5	057298AYS005	Rehabilitación del Sistema de Agua Potable	Ampliación 3 de Mayo	168	153	6
6	057450AYS006	Rehabilitación del Sistema de Agua Potable	Barrio Miramar	186	183	6
7	057563AYS007	Rehabilitación del Sistema de Agua Potable	Poblado 20 de Noviembre	69	76	6
8	057608AYS008	Rehabilitación del Sistema de Agua Potable	Barrio los Limones, Ejido Libertad Calera	25	20	6
9	057178AYS009	Rehabilitación del Sistema de Agua Potable	Barrio San Juan Calera	237	225	6
10	057452AYS010	Rehabilitación del Sistema de Agua Potable	Barrio Tenan, Ejido Benito Juárez	21	15	6
11	057315AYS011	Rehabilitación del Sistema de Agua Potable	Ranchería Verbena San Joaquín	76	83	6
12	057429AYS012	Rehabilitación del Sistema de Agua Potable	Barrio Toronjil, Ejido San José Ixtepec	21	18	6
13	057482AYS013	Rehabilitación del Sistema de Agua Potable	Ranchería El Mango	14	15	6
14	057118AYS014	Rehabilitación del Sistema de Agua Potable	Sierra Galeana	104	104	6
15	057277AYS15	Rehabilitación del Sistema de Agua Potable	Ranchería San Felipe	104	126	6
16	057078AYS16	Rehabilitación del Sistema de Agua Potable	Barrio Mundo Nuevo, Ejido Ojo de Agua	161	169	6
17	057335AYS17	Rehabilitación del Sistema de Agua Potable	Nueva Jerusalén	14	18	6





18	057055AYS18	Rehabilitación del Sistema de Agua Potable	Ejido Justo Sierra	89	78	6
19	057247AYS19	Rehabilitación del Sistema de Agua Potable	Segunda Ampliación Arenal, Ejido Berriozábal	41	43	6
20	057489AYS20	Rehabilitación del Sistema de Agua Potable	Poblado Nuevo Cipresal	98	86	6
21	057508AYS21	Rehabilitación del Sistema de Agua Potable	Ranchería Santa Teresa de Jesús	31	48	6
22	057535AYS22	Rehabilitación del Sistema de Agua Potable	Ranchería Concepción Villa flores	40	38	6
23	057554AYS23	Rehabilitación del Sistema de Agua Potable	Propiedad Linda Vista	10	8	6
24	057587AYS24	Rehabilitación del Sistema de Agua Potable	Plan Grande	90	88	6
25	057013AYS25	Rehabilitación del Sistema de Agua Potable	Colonia El Roble Ejido Belisario Domínguez	965	1,046	6
26	057344AYS26	Rehabilitación del Sistema de Agua Potable	Barrio las canoas, Ejido Cipresal	18	20	6
27	057559AYS27	Rehabilitación del Sistema de Agua Potable	Barrio Chapultepec	35	32	6
28	057347AYS28	Rehabilitación del Sistema de Agua Potable	Ranchería Villa Hermosa 2	25	25	6
29	057178AYS29	Rehabilitación del Sistema de Agua Potable	Barrio San Juan Calera	237	225	6
30	057345AYS30	Rehabilitación del Sistema de Agua Potable	Barrio Matasano Ejido Llano Grande	119	109	6
31	057586AYS31	Rehabilitación del Sistema de Agua Potable	Ampliación Nueva Reforma Ejido el Carrizal	23	19	6
32	057132AYS32	Rehabilitación del Sistema de Agua Potable	Barrio Vicente Guerrero	208	199	6
33	0574236AYS33	Rehabilitación del Sistema de Agua Potable	Ejido Buena Vista	274	284	6
34	057153AYS34	Rehabilitación del Sistema de Agua Potable	Ejido Ojo de Agua, Centro	100	102	6
35	057257AYS35	Rehabilitación del Sistema de Agua Potable	Barrio Loma Bonita Ejido El Carrizal	79	76	6
36	057203AYS36	Rehabilitación del Sistema de Agua Potable	Barrio Loma Bonita, Ejido Benito Juárez	38	35	6
37	057085AYS37	Rehabilitación del Sistema de Agua Potable	Ejido Pinabeto	125	125	6



38	057001AYS38	Rehabilitación del Sistema de Agua Potable	Cabecera Municipal Barrio El Caracol	12,507	11,284	6
39	057241AYS39	Rehabilitación del Sistema de Agua Potable	Propiedad Dos Hermanos	84	77	6
40	057001AYS40	Rehabilitación del Sistema de Agua Potable	Barrio Reforma Cabecera Municipal	12,507	11,284	6
41	057001AYS41	Rehabilitación de Drenaje Sanitario y Red de Agua Potable	Cabecera Municipal	12,507	11,284	6
42	057001AYS	Rehabilitación de Dren Pluvial	Barrio Miguel Hidalgo, Cabecera Municipal	12,507	11,284	6
43	057019AYS	Construcción de Sistema de Drenaje	Barrio Buenavista II	121	91	6
44	057074AYS	Rehabilitación de Drenaje Sanitario	Ejido Niquivil	378	395	6
45	057001AYS42	Construcción de Drenaje Sanitario	Barrio La Arboleda, Cabecera Municipal	12,507	11,284	6
46	057001AYS	Construcción de Drenaje Sanitario	Barrio Xelaju Chico, Cabecera Municipal	12,507	11,284	6
47	057001AYS	Rehabilitación de la Red de Drenaje Sanitario	Barrio Guadalupe, Cabecera Municipal	12,507	11,284	6
48	057001AYS	Ampliación de la Red de Drenaje Sanitario	Ampliación FOVISSSTE, Cabecera Municipal	12,507	11,284	6
49	057001AYS	Ampliación de la Red de Drenaje Sanitario	Barrio El Rosario, Cabecera Municipal	12,507	11,284	6
50	057001AYS	Mantenimiento del Dren Pluvial	Barrio Canoas, Cabecera Municipal	12,507	11,284	6
51	057001AYS	Mantenimiento del Dren Pluvial	Barrio El Ciprés, Cabecera Municipal	12,507	11,284	6
52	057001AYS	Mantenimiento del Dren Pluvial	Barrio San Lucas, Cabecera Municipal	12,507	11,284	6
53	057001AYS	Mantenimiento del Dren Pluvial	Cabecera Municipal	12,507	11,284	6
54	057001AYS	Construcción de Pozo	Barrio Milenio II,	12,507	11,284	6





		Profundo de Agua Potable	Cabecera Municipal			
55	057001AYS	Construcción de Pozo Profundo de Agua Potable	Barrio Los Pinos, Cabecera Municipal	12,507	11,284	6
56	057001AYS	Construcción de Planta de Agua de Tratamientos Residuales	Barrio El Milenio, Cabecera Municipal	12,507	11,284	6
57	057001AYS	Construcción de Planta de Agua de Tratamientos Residuales	Barrio Emiliano Zapata, Cabecera Municipal	12,507	11,284	6

**OBJETIVO 7.- ENERGÍA ASEQUIBLE Y NO CONTAMINANTE**

Proyectos, Obras o Acciones Directas						
No.	Clave de Priorización	Proyecto o Acción	Barrio o Localidad	Beneficiarios		No. de ODS
				Mujeres	Hombres	
58	057001EA	Rehabilitación de Energía Eléctrica	Barrio El Milenio Dos, Cabecera Municipal	12,507	11,284	7
59	057001EA	Rehabilitación de Energía Eléctrica	Comunidades Varias	35,086	34,033	7
60	057001EA	Ampliación de Red de Energía Eléctrica	Barrio Canoas Cabecera Municipal	12,507	11,284	7
61	057515EA	Ampliación de Red de Energía Eléctrica	Tierra Linda	84	94	7
62	057016EA	Ampliación de Red de Energía Eléctrica	Benito Juárez	388	378	7
63	057274EA	Ampliación de Red de Energía Eléctrica	Barrio Las Cruces	82	90	7
64	057272EA	Ampliación de Red de Energía Eléctrica	Barrio Los Alisos	89	87	7
65	057820EA	Ampliación de Red de Energía Eléctrica	Barrio Llano Grande	94	88	7
66	057523EA	Ampliación de Red de Energía Eléctrica	Barrio Nueva Esperancita	55	49	7
67	057217EA	Ampliación de Red de Energía Eléctrica	Plan de Guadalupe	89	91	7
68	057340EA	Ampliación de Red de Energía Eléctrica	Ampliación Agua Prieta	81	77	7
69	057456EA	Ampliación de Red de Energía Eléctrica	Barrio Progreso, Ejido Carrizal	71	62	7
70	057021EA	Ampliación de Red de Energía Eléctrica	Ejido Buenos Aires	80	87	7
71	057420EA	Ampliación de Red de Energía Eléctrica	Rincón del Bosque	42	44	7





72	057001EA	Ampliación de Red de Energía Eléctrica	Barrio San José, Cabecera Municipal	12,507	11,284	7
73	057603EA	Ampliación de Red de Energía Eléctrica	Barrio San Antonio Las Flores	18	12	7
74	057568EA	Ampliación de Red de Energía Eléctrica	Primero de Enero	10	11	7
75	057604EA	Ampliación de Red de Energía Eléctrica	Barrio El Manguito	11	13	7
76	057017EA	Ampliación de Red de Energía Eléctrica	Ejido Berriozábal	288	290	7
77	057308EA	Ampliación de Red de Energía Eléctrica	Las Delicias	36	45	7
78	057017EA	Ampliación de Red de Energía Eléctrica	Ranchería Jericó, Ejido Berriozábal	11	10	7
79	057033EA	Ampliación de Red de Energía Eléctrica	Ejido Cuauhtémoc	132	131	7
80	057428EA	Ampliación de Red de Energía Eléctrica	Propiedad Ranchería Linda Vista	12	10	7
81	057465EA	Ampliación de Red de Energía Eléctrica	Ranchería El Carmen	12	11	7
82	057306EA	Ampliación de Red de Energía Eléctrica	Piedra Partida	150	141	7
83	057078EA	Ampliación de Red de Energía Eléctrica	Ejido Ojo de Agua	161	169	7
84	057314EA	Ampliación de Red de Energía Eléctrica	Barrio Maíz Blanco 2	92	107	7
85	057247EA	Ampliación de Red de Energía Eléctrica	Ampliación Arenal	41	43	7
86	057011EA	Ampliación de Red de Energía Eléctrica	Fundadores de Motozintla	18	22	7
87	057147EA	Ampliación de Red de Energía Eléctrica	Barrio Loma Bonita	17	11	7
88	057394EA	Ampliación de Red de Energía Eléctrica	Barrio Sonora	21	20	7
89	057001EA	Ampliación de Red de Energía Eléctrica	Barrio San José Cabecera Municipal	12,507	11,284	7
90	057153EA	Ampliación de Red de Energía Eléctrica	Barrio Ojo de Agua	112	100	7
91	057253EA	Ampliación de Red de Energía Eléctrica	Barrio Volver	32	30	7
92	057439EA	Ampliación de Red de Energía Eléctrica	Barrio Dos Hermanas	16	14	7
94	057000EA	Ampliación de Red de Energía Eléctrica	Barrio Tuixcum	12	13	7
95	057252EA	Ampliación de Red de	Barrio L a	39	21	7





		Energía Eléctrica	Soledad			
96	057000EA	Ampliación de Red de Energía Eléctrica	Cantón Los Volveres	17	19	7
97	057532EA	Ampliación de Red de Energía Eléctrica	Barrio Nuevo Milenio I, El Paraíso	155	146	7
98	057026EA	Ampliación de Red de Energía Eléctrica	Ejido Carrizal	294	284	7
99	057007EA	Ampliación de Red de Energía Eléctrica	Ejido Aquiles Serdán	185	109	7
100	057308EA	Ampliación de Red de Energía Eléctrica	Barrio las Delicias	36	45	7
101	057428EA	Ampliación de Red de Energía Eléctrica	Barrio Linda Vista	28	20	7
102	057523EA	Ampliación de Red de Energía Eléctrica	Barrio Nueva Esperancita	49	55	7
103	057564EA	Ampliación de Energía Eléctrica	Barrio Bella Vista	25	18	7
104	057503EA	Ampliación de Energía Eléctrica	Ranchería San Antonio	13	12	7
105	057048EA	Ampliación de Energía Eléctrica	Barrio Álvaro Obregón	155	150	7
106	057001EA	Rehabilitación de Energía Eléctrica del Pozo Profundo	Cabecera Municipal, Barrio El Cerezo	35,086	34,033	7
107	057001EA	Rehabilitación de Transformadores	Comunidades Varias	35,086	34,033	7
108	057339EA	Rehabilitación de Energía Eléctrica	Barrio Sinaltepec	39	29	7

**OBJETIVO 11.- CIUDADES Y COMUNIDADES SOSTENIBLES**

Proyectos, Obras o Acciones Directas						
No.	Clave de Priorización	Proyecto o Acción	Barrio o Localidad	Beneficiarios		No. de ODS
				Mujeres	Hombres	
109	057001VIV	Construcción de Cuartos Dormitorios	Comunidades Varias	35,086	34,033	11
110	057001VIV	Construcción de Techos Firmes	Comunidades Varias	35,086	34,033	11
111	057001VIV	Construcción de Muro Firme	Comunidades Varias	35,086	34,033	11
112	057001VIV	construcción de Piso Firme	Comunidades Varias	35,086	34,033	11

**Tercero.-** Los proyectos, obras o acciones derivadas del proceso de planeación participativa, con enfoque territorial y estratégico en el Comité de Planeación para el Desarrollo Municipal (COPLADEM), se clasifican de manera Complementaria, cuando





estas pueden ser susceptibles para su ejecución a través del Fondo de Infraestructura Social Municipal y de las Demarcaciones Territoriales del Distrito Federal, que estarán sujetas a las disposiciones enunciadas en la Ley de Coordinación Fiscal, los Lineamientos Generales para la Operación del FAIS y su Catálogo de Obras que emite la Secretaría de Bienestar y demás disposiciones aplicables; siendo las siguientes:

**O.P.- OTROS PROYECTOS**

No.	Clave de Priorización	Proyecto o Acción	Barrio o Localidad	Beneficiarios		No. de ODS
				Mujeres	Hombres	
113	057001URB	Rehabilitación del Mercado Efraín Aranda Osorio	Cabecera Municipal	12,507	11,248	
114	057056OP	Rehabilitación de Camino Rural	Ejido Libertad Calera - Ejido Belisario Domínguez	231	208	11
115	057096OP	Rehabilitación de Camino Rural de la Propiedad Rincón del Bosque del KM 0+000 al Km 2+000	Propiedad Rincón del Bosque	118	115	11
116	057392OP	Rehabilitación de Camino Rural del Barrio San Lucas Sierra Galeana del KM 0+000 al Km 1+500	Barrio San Lucas	50	47	11
117	057153OP	Rehabilitación de Camino Rural del Ejido Ojo de Agua del KM 0+000 al Km 2+000	Ejido Ojo de Agua	102	100	11
118	057377OP	Rehabilitación de Camino Rural de la Rancharía Santa Elena del KM 0+000 al Km 1+000	Rancharía Santa Elena	44	55	11
119	057174OP	Rehabilitación de Camino Rural del Barrio Maíz Blanco del KM 0+000 al Km 1+200	Barrio Maíz Blanco	156	170	11
120	057077OP	Rehabilitación de Camino Rural del Ejido Nueva Victoria del KM 0+000 al Km 1+000	Ejido Nueva Victoria	104	92	11
121	057503OP	Rehabilitación de Camino Rural del Barrio San Antonio las Flores del KM 0+000 al Km 2+000	Barrio San Antonio las Flores	68	76	11
122	057494OP	Rehabilitación de Camino Rural de la Rancharía las Perlas del	Rancharía Las Perlas	21	24	11





123	057490OP	KM 0+000 al Km 0+750 Rehabilitación de Camino Rural del Cantón 31 de diciembre Lubeca del KM 0+000 al Km 0+750	Cantón 31 de diciembre Lubeca	13	13	11
124	057488OP	Rehabilitación de Camino Rural del Barrio Nuevo Paraíso del KM 0+000 al Km 0+750	Barrio Nuevo paraíso	140	152	11
125	057259OP	Rehabilitación de Camino Rural del Barrio El Manguito Ejido Berriozábal del KM 0+000 al Km 1+000	Barrio El Manguito Ejido Berriozábal	32	29	11
126	057190OP	Rehabilitación de Camino Rural de la ranchería Concepción del KM 0+000 al Km 1+000	ranchería Concepción	35	34	11
127	057596OP	Rehabilitación de Camino Rural de la ranchería Nueva Reforma del KM 0+000 al Km 1+000	ranchería Nueva Reforma	19	23	11
128	057567OP	Rehabilitación de Camino Rural de la Ranchería Montebello del KM 0+000 al Km 1+000	ranchería Montebello	41	54	11
129	057385OP	Rehabilitación de Camino Rural del Barrio Los Limones, Ejido Libertad Calera del KM 0+000 al Km 0+750	Barrio Los Limones Ejido Libertad Calera	32	29	11
130	0570630OP	Rehabilitación de Camino Rural del Ejido Llano Grande del KM 0+000 al Km 1+200	Ejido Llano Grande	336	356	11
131	057482OP	Rehabilitación de Camino Rural del Barrio Las Tablas del Ejido Carrizal del KM 0+000 al Km 1+500	Barrio Las Tablas Ejido Carrizal	55	60	11
132	057321OP	Rehabilitación de Camino Rural de San Gerónimo del KM 0+000 al Km 1+000	San Gerónimo	65	88	11
133	057554OP	Rehabilitación de Camino Rural de la ranchería Linda Vista Llano Grande del KM 0+000 al Km 1+000	ranchería Linda Vista Llano Grande	10	18	11
134	057370OP	Rehabilitación de Camino Rural de la ranchería Linda Vista II	ranchería Linda Vista 2	54	48	11





		del KM 0+000 al Km 0+750				
135	057503OP	Rehabilitación de Camino Rural de la ranchería San Antonio del KM 0+000 al Km 1+000	ranchería San Antonio	63	76	11
136	057306OP	Rehabilitación de Camino Rural del Ejido Piedra Partida del KM 0+000 al Km 0+750	Ejido Piedra Partida	141	150	11
137	057407OP	Rehabilitación de Camino Rural de la Propiedad Buena Vista del KM 0+000 al Km 1+000	Propiedad Buena Vista	52	35	11
138	057055OP	Rehabilitación de Camino Rural del Ejido Justo Sierra del KM 0+000 al Km 2+000	Ejido Justo Sierra	78	89	11
139	057245OP	Rehabilitación de Camino Rural del Barrio Checute del KM 0+000 al Km 3+000	Barrio Checute	349	342	11
140	057391OP	Rehabilitación de Camino Rural del Barrio 27 de Octubre del KM 0+000 al Km 0+750	Barrio 27 de Octubre	31	36	11
141	057061OP	Rehabilitación de Camino Rural de la ranchería Las Nubes del KM 0+000 al Km 1+200	ranchería Las Nubes	39	54	11
142	057016OP	Rehabilitación de Camino Rural del Barrio Tenan, Ejido Benito Juárez del KM 0+000 al Km 1+000	Barrio Tenan Ejido Benito Juárez	378	388	11
143	057236OP	Rehabilitación de Camino Rural del Barrio Buena Vista del KM 0+000 al Km 0+500	Barrio Buena Vista	294	274	11
144	057017OP	Rehabilitación de Camino Rural del Ejido Berriozábal del KM 0+000 al Km 0+750	Ejido Berriozábal	288	290	11
145	057246OP	Rehabilitación de Camino Rural del Ejido Boquerón Buena Vista del KM 0+000 al Km 1+000	Ejido Boquerón Buena Vista	128	144	11
146	057189OP	Rehabilitación de Camino Rural del Ejido Campana del KM 0+000 al Km 1+000	Ejido Campana	110	129	11
147	057452OP	Rehabilitación de	Barrio El Carrizal	15	21	11



		Camino Rural del Barrio El Carrizal, Ejido Ojo de Agua del KM 0+000 al Km 2+000	Ejido Ojo de Agua			
148	057013OP	Rehabilitación de Camino Rural de Belisario Domínguez del KM 0+000 al Km 1+000	Ejido Belisario Domínguez	1,046	965	11
149	057378OP	Rehabilitación de Camino Rural de la ranchería El Zapote del KM 0+000 al Km 0+750	Ranchería El Zapote	16	13	11
150	057440OP	Rehabilitación de Camino Rural de la ranchería Los Pinos del KM 0+000 al Km 0+750	Ranchería Los Pinos	13	18	11
151	057462OP	Rehabilitación de Camino Rural del Barrio Nuevo Chiapas, del Ejido Buenos Aires del KM 0+000 al Km 1+500	Barrio Nuevo Chiapas, Ejido Buenos Aires	126	114	11
152	057048OP	Rehabilitación de Camino Rural del Barrio Álvaro Obregón del Ejido Buenos Aires del KM 0+000 al Km 1+500	Barrio Álvaro Obregón, Ejido Buenos Aires	150	155	11
153	057310OP	Rehabilitación de Camino Rural del Ejido 5 de Febrero del KM 0+000 al Km 1+000	Ejido 5 de Febrero	88	87	11
154	057130OP	Rehabilitación de Camino Rural del Ejido La Unión del KM 0+000 al Km 1+500	Ejido La Unión	97	109	11
155	057151OP	Rehabilitación de Camino Rural la ranchería Rio Bravo del KM 0+000 al Km 1+000	Ranchería Rio Bravo	50	46	11
156	057284OP	Rehabilitación de Camino Rural del Barrio Miramar Anexo Sierra Galeana del KM 0+000 al Km 1+500	Barrio Miramar, Anexo Sierra Galeana	67	59	11
157	057473OP	Rehabilitación de Camino Rural del Ejido José López Portillo del KM 0+000 al Km 1+500	Ejido José López Portillo	72	69	11
158	057024OP	Rehabilitación de Camino Rural de la ranchería El Carmen del KM 0+000 al Km 1+000	ranchería El Carmen	22	41	11
159	057298OP	Rehabilitación de Camino Rural del Barrio Ampliación 3 de Mayo del KM 0+000 al Km	Barrio Ampliación 3 de Mayo	153	158	11





		1+000				
160	057358OP	Rehabilitación de Camino Rural del Barrio El Retiro, Ejido Benito Juárez, del KM 0+000 al Km 0+750	Barrio El Retiro Ejido Benito Juárez	51	56	11
161	057056OP	Rehabilitación de Camino Rural del Barrio Lázaro Cárdenas, Ejido Libertad Calera, del KM 0+000 al Km 1+000	Barrio Lázaro Cárdenas, Ejido Libertad Calera	231	208	11
162	057308OP	Rehabilitación de Camino Rural del Barrio Las Delicias, Ejido Francisco I. Madero, del KM 0+000 al Km 0+750	Barrio Las Delicias, Ejido Francisco I. Madero	36	45	11
163	057007OP	Rehabilitación de Camino Rural del Ejido Aquiles Serdán, del KM 0+000 al Km 3+000	Localidad Aquiles Serdán	185	169	11
164	057212OP	Rehabilitación de Camino Rural del Barrio San Fernando, del KM 0+000 al Km 1+000	Barrio San Fernando	24	18	11
165	057104OP	Rehabilitación de Camino Rural del Ejido San José Ixtepec del Km 0+000 al Km 0+750	Ejido San José Ixtepec	322	320	11
166	057017OP	Rehabilitación de Camino Rural	Tramo Berriozábal	288	290	11
167	057104OP	Rehabilitación de Camino Rural	Comunidades Varias, Tramo San José Ixtepec	322	320	11
168	057001OP	Rehabilitación de Camino Rural	Comunidades Varias	35,086	34,033	11
169	05701OP	Pavimentación de Camino con Concreto Hidráulico	Ejido Bremen	285	290	11
170	057266OP	Construcción de Caminos Saca Cosecha	Barrio 4 Caminos Propiedad Llano Grande	81	83	11
171	057045OP	Construcción de Caminos Saca Cosecha	Ranchería La Florida	29	24	11
172	057440OP	Construcción de Caminos Saca Cosecha	Propiedad El Pino	13	12	11
173	057019OP	Construcción de Caminos Saca Cosecha	Ejido Buena Vista	121	91	11
174	057045OP	Construcción de Caminos Saca Cosecha	Propiedad El Pino	81	83	11
175	057571OP	Construcción de Caminos Saca Cosecha	Cantón San Francisco	34	26	11
176	057246OP	Construcción de Caminos Saca Cosecha	Ejido Boquerón Buena Vista	128	144	11
177	057428OP	Construcción de Caminos Saca Cosecha	Barrio Linda Vista Ejido Berriozábal	16	14	11



178	057516OP	Construcción de Caminos Saca Cosecha	Ejido El Arenal	60	66	11
179	057001OP	Construcción de Unidad Deportiva Multiusos	Cabecera Municipal	12,507	11,248	11
180	057013OP	Construcción de Unidad Deportiva	Ejido Belsario Domínguez	1,046	965	11
181	057001OP	construcción de Canchas Fut bol 7, de Pasto Sintético	Cabecera Municipal	12,507	11,248	11
182	057017OP	construcción de Canchas Fut bol 7, de Pasto Sintético	Ejido Berriozábal	288	290	11
183	057026OP	construcción de Canchas Fut bol 7, de Pasto Sintético	Ejido Carrizal	294	284	11
184	057018OP	construcción de Canchas Fut bol 7, de Pasto Sintético	Ejido Bremen	285	290	11
185	057074OP	construcción de Canchas Fut bol 7, de Pasto Sintético	Ejido Niquivil	379	395	11
186	057001OP	Construcción de Techado y Canchas de Usos Múltiples	Cabecera Municipal, Barrio Monte Rio	12,507	11,248	11
187	057001OP	Construcción de Techado y Canchas de Usos Múltiples	Cabecera Municipal, Barrio San Francisco El Mojón	12,507	11,248	11
188	057002OP	Construcción de Cancha de usos múltiples y techado con estructura metálica	Ejido Ampliación Agua Prieta	306	288	11
189	057001OP	Construcción de Cancha de usos múltiples y techado con estructura metálica	Cabecera Municipal, Barrio El Milenio	12,507	11,248	11
190	057454OP	Construcción de Cancha de usos múltiples y techado con estructura metálica	Barrio Monte flor Ejido Berriozábal	80	76	11
191	057585OP	Construcción de Cancha de usos múltiples y techado con estructura metálica	Barrio Chincanaque	51	50	11
192	057085OP	Construcción de Cancha de usos múltiples y techado con estructura metálica	Santa Ana Pinabeto	125	125	11
193	057132OP	Construcción de Cancha de usos múltiples y techado con estructura metálica	Vicente Guerrero	199	208	11
194	057268OP	Construcción de Cancha de usos múltiples y techado con estructura	Barrio Cabaliete	19	26	11





		metálica				
195	057016OP	Construcción de Cancha de usos múltiples y techado con estructura metálica	Barrio San Miguel, Ejido Benito Juárez	378	388	11
196	057603OP	Construcción de Cancha de usos múltiples y techado con estructura metálica	Barrio San Antonio Las Flores	20	24	11
197	057488OP	Construcción de Cancha de usos múltiples y techado con estructura metálica	Poblado Nuevo Paraíso	140	152	11
198	057516OP	Construcción de Cancha de usos múltiples y techado con estructura metálica	Ejido Arenal	60	66	11
199	057530OP	Construcción de Cancha de usos múltiples y techado con estructura metálica	Ranchería Las Nubes	21	14	11
200	057563OP	Construcción de Cancha de usos múltiples y techado con estructura metálica	Barrio 20 de Noviembre	76	89	11
201	057153OP	Construcción de Cancha de usos múltiples y techado con estructura metálica	Ejido Ojo de Agua	102	100	11
202	057246OP	Construcción de Cancha de usos múltiples y techado con estructura metálica	Ejido Boquerón Buena Vista	128	144	11
203	057306OP	Construcción de Cancha de usos múltiples y techado con estructura metálica	Ejido Piedra Partida	141	150	11
204	057587OP	Construcción de Cancha de usos múltiples y techado con estructura metálica	Fraccionamiento Plan Grande	88	90	11
205	057274OP	Construcción de Cancha de usos múltiples y techado con estructura metálica	Barrio Las Cruces	90	82	11
206	057017OP	Construcción de Cancha de usos múltiples y techado con estructura metálica	Ejido Berriozábal	288	290	11
207	057007OP	Construcción de Cancha de usos múltiples y techado con estructura metálica	Ejido Aquiles Cerdán	185	169	11
208	057452OP	Construcción de Cancha de usos múltiples y	Barrio El Progreso, Ejido Carrizal	15	21	11



		techado con estructura metálica				
209	057506OP	Construcción de Cancha de usos múltiples y techado con estructura metálica	Barrio San Miguel, Ejido Benito Juárez	13	18	11
210	057269OP	Construcción de Cancha de usos múltiples y techado con estructura metálica	Barrio Caballete	19	26	11
211	057125OP	Construcción de Cancha de usos múltiples y techado con estructura metálica	Ejido Tuixcum	22	30	11
212	057274OP	Construcción de Cancha de usos múltiples y techado con estructura metálica	Barrio las Cruces	90	82	11
213	057245OP	Construcción de Cancha de usos múltiples y techado con estructura metálica	Barrio Checute	349	342	11
214	057017OP	Construcción de Cancha de usos múltiples y techado con estructura metálica	Ejido Berriozábal	288	290	11
215	057013OP	Construcción de Cancha de usos múltiples y techado con estructura metálica	Ejido Belisario Domínguez	1046	965	11
216	057061OP	Construcción de Cancha de usos múltiples y techado con estructura metálica	Ranchería Las Nubes	39	54	11
217	057094OP	Construcción de Cancha de usos múltiples y techado con estructura metálica	Ejido Rivera Morelos	170	159	11
218	057248OP	Construcción de Cancha de usos múltiples y techado con estructura metálica	Barrio 20 de Abril, Ejido Ojo de Agua	173	188	11
219	057016OP	Construcción de Cancha de usos múltiples y techado con estructura metálica	Ejido Benito Juárez	378	388	11
220	057001OP	Construcción de Cancha de usos múltiples y techado con estructura metálica	Barrio Canoas, Cabecera Municipal	12,507	11,248	11
230	057001OP	Construcción de Cancha de usos múltiples y techado con estructura metálica	Fraccionamiento El Mojón, Cabecera Municipal	12,507	11,248	11
231	057181OP	Construcción de Cancha	Barrio Chevolcan,	246	254	11





		de usos múltiples y techado con estructura metálica	Ejido Benito Juárez			
232	057261OP	Construcción de Cancha de usos múltiples y techado con estructura metálica	Barrio Villa Flores	111	140	11
233	057308OP	Construcción de Cancha de usos múltiples y techado con estructura metálica	Barrio Las Delicias	45	38	11
234	057001OP	Construcción de Cancha de usos múltiples y techado con estructura metálica	Barrio Emiliano Zapata, Cabecera Municipal	12,507	11,248	11
235	057001OP	Construcción de Cancha de usos múltiples y techado con estructura metálica	Barrio Rivera Hidalgo, Cabecera Municipal	12,507	11,248	11
236	057018OP	Construcción de Cancha de usos múltiples y techado con estructura metálica	Ejido Bremen	285	290	11
237	057085OP	Construcción de Cancha de usos múltiples y techado con estructura metálica	Ejido Pinabeto	125	125	11
238	057529OP	Construcción de Cancha de usos múltiples y techado con estructura metálica	Barrio Linda Vista	46	44	11
239	057001OP	Construcción de Cancha de usos múltiples y techado con estructura metálica	Barrio Alianza 200, Cabecera Municipal	12,507	11,248	11
240	057261OP	Construcción de Cancha de usos múltiples y techado con estructura metálica	Barrio Villa flores	111	140	11
241	057074OP	Construcción de Cancha de usos múltiples y techado con estructura metálica	Ejido Niquivil	379	395	11
242	057496OP	Construcción de Cancha de usos múltiples y techado con estructura metálica	Plan Grande	28	19	11
243	057457OP	Construcción de Cancha de usos múltiples y techado con estructura metálica	Propiedad 24 de Febrero	27	39	11
244	057139OP	Construcción de Cancha de usos múltiples y techado con estructura metálica	Ejido Ignacio Zaragoza	123	112	11



245	057001OP	Arrendamiento de Equipo de Operación, de relleno sanitario y mejoramiento de suelos	Cabecera Municipal	12,507	11,248	11
246	057001OP	Arrendamiento de Camiones de Volteo para recolección de basura y el mejoramiento de suelos	Cabecera Municipal	12,507	11,248	11

**URB.- URBANIZACION**

Proyectos, Obras o Acciones Complementarias						
No.	Clave de Priorización	Proyecto o Acción	Barrio o Localidad	Beneficiarios		No. de ODS
				Mujeres	Hombres	
247	057266URB	Construcción de Puente Vehicular	Ejido Llano Grande	81	85	11
248	057077URB	Construcción de Puente Vehicular	Ejido Nueva Victoria	104	92	11
249	057452URB	Construcción de Puente Vehicular	Barrio El Carrizal Ejido Ojo de Agua	15	21	11
250	057013URB	Construcción de Puente Vehicular	Ejido Belisario Domínguez	1,046	295	11
251	057378URB	Construcción de Puente Vehicular	Rancharía El Zapote	20	25	11
252	057000URB	Construcción de Puente Vehicular	Rancharía Tres Equis	12	16	11
253	057529URB	Construcción de Puente Vehicular	Rancharía Linda Vista	46	44	11
254	057579URB	Construcción de Puente Vehicular	Rancharía Nueva Reforma Chichigutz	19	23	11
255	057001URB	Pavimentación de camino con Concreto Hidráulico	Barrio Ignacio Allende, Cabecera Municipal	12,507	11,248	11
256	057001URB	Pavimentación de camino con Concreto Hidráulico	Barrio Buena Vista 2	12,507	11,248	11
257	057001URB	Pavimentación de camino con Concreto Hidráulico	Barrio Pablo Salazar, Cabecera Municipal	12,507	11,248	11
258	057001URB	Pavimentación de camino con Concreto Hidráulico	Barrio Centro, Calle Primera Avenida Norte, Cabecera Municipal	12,507	11,248	11
259	057001URB	Pavimentación de camino con Concreto Hidráulico	Primera Privada Poniente, Barrio Reforma Cabecera Municipal	12,507	11,248	11
260	057018URB	Pavimentación de camino con Concreto Hidráulico	Ejido Bremen	285	290	11
261	057392URB	Pavimentación de Calle con Concreto Hidráulico	Barrio San Lucas, Ejido Sierra	50	47	11





			Galeana			
262	057078URB	Pavimentación de Calle con Concreto Hidráulico	Ejido Ojo de Agua	169	161	11
263	057111URB	Pavimentación de Calle con Concreto Hidráulico	Ranchería Santa Elena	21	23	11
264	057174URB	Pavimentación de Calle con Concreto Hidráulico	Barrio Maíz Blanco	156	179	11
265	057077URB	Pavimentación de Calle con Concreto Hidráulico	Ejido Nueva Victoria	104	92	11
266	057603URB	Pavimentación de Calle con Concreto Hidráulico	Barrio San Antonio Las Flores	22	28	11
267	057000URB	Pavimentación de Calle con Concreto Hidráulico	Comunidad la Unidad Las Perlas	18	25	11
268	057001URB	Pavimentación de Calle con Concreto Hidráulico	Cabecera Municipal	12,507	11,248	11
269	057490URB	Pavimentación de Calle con Concreto Hidráulico	Cantón 31 de Diciembre Lubeca	13	19	11
270	057218URB	Pavimentación de Calle con Concreto Hidráulico	Barrio El Paraíso	20	26	11
271	057074URB	Pavimentación de Calle con Concreto Hidráulico	Ejido Niquivil	379	395	11
272	057604URB	Pavimentación de Calle con Concreto Hidráulico	Barrio El Manguito, Ejido Berriozábal	26	18	11
273	057190URB	Pavimentación de Calle con Concreto Hidráulico	Ranchería Concepción	35	34	11
274	057234URB	Pavimentación de Calle con Concreto Hidráulico	Ranchería Nueva Reforma	81	86	11
275	057567URB	Pavimentación de Calle con Concreto Hidráulico	Ranchería Montebello	41	54	11
276	057608URB	Pavimentación de Calle con Concreto Hidráulico	Barrio Los Limones, Ejido Berriozábal	11	15	11
277	057063URB	Pavimentación de Calle con Concreto Hidráulico	Ejido Llano Grande	336	356	11
278	057582URB	Pavimentación de Calle con Concreto Hidráulico	Barrio Las Tablas, Ejido Carrizal	55	60	11
280	057135URB	Pavimentación de Calle con Concreto Hidráulico	Ejido Villahermosa	271	277	11
281	057104URB	Pavimentación de Calle con Concreto Hidráulico	Ejido San José Ixtepec	322	320	11
282	057321URB	Pavimentación de Calle con Concreto Hidráulico	San Jerónimo	88	65	11
283	057266URB	Pavimentación de Calle con Concreto Hidráulico	Ranchería Alta Vista Llano Grande	81	83	11
284	057370URB	Pavimentación de Calle con Concreto Hidráulico	Ranchería Linda Vista 2	28	24	11
285	057503URB	Pavimentación de Calle con Concreto Hidráulico	Ranchería San Antonio	78	76	11
286	057077URB	Pavimentación de Calle con Concreto Hidráulico	Ejido Nueva Victoria	104	92	11
287	057906URB	Pavimentación de Calle con Concreto Hidráulico	Ejido Piedra Partida	141	150	11
288	057428URB	Pavimentación de Calle con Concreto Hidráulico	Propiedad Linda Vista	20	25	11





289	057055URB	Pavimentación de Calle con Concreto Hidráulico	Ejido Justo Sierra	78	89	11
290	057245URB	Pavimentación de Calle con Concreto Hidráulico	Barrio Checute	349	342	11
291	057582URB	Pavimentación de Calle con Concreto Hidráulico	Barrio Las Tablas Ejido El Carrizal	55	60	11
292	057391URB	Pavimentación de Calle con Concreto Hidráulico	Barrio 27 de Octubre	31	36	11
293	057411URB	Pavimentación de Calle con Concreto Hidráulico	Ranchería Las Nubes	125	107	11
294	057271URB	Pavimentación de Calle con Concreto Hidráulico	Barrio Tenan, Ejido Benito Juárez	82	102	11
295	057518URB	Pavimentación de Calle con Concreto Hidráulico	Barrio Buena Vista	19	28	11
296	057000URB	Pavimentación de Calle con Concreto Hidráulico	Propiedad Saltillo	25	30	11
297	057491URB	Pavimentación de Calle con Concreto Hidráulico	Ranchería Pacayalito	31	33	11
298	057017URB	Pavimentación de Calle con Concreto Hidráulico	Ejido Berriozábal Centro	285	290	11
299	057246URB	Pavimentación de Calle con Concreto Hidráulico	Ejido Boquerón Buena Vista	128	144	11
300	057189URB	Pavimentación de Calle con Concreto Hidráulico	Barrio Campana	110	129	11
301	057280URB	Pavimentación de Calle con Concreto Hidráulico	Ejido Llano Grande	88	94	11
302	057452URB	Pavimentación de Calle con Concreto Hidráulico	Barrio El Carrizal Ejido Ojo de Agua	15	21	11
302	057013URB	Pavimentación de Calle con Concreto Hidráulico	Ejido Belisario Domínguez	1,046	965	11
303	057378URB	Pavimentación de Calle con Concreto Hidráulico	Ranchería El Zapote	23	25	11
304	057000URB	Pavimentación de Calle con Concreto Hidráulico	Ranchería Tres Equis	12	16	11
305	057462URB	Pavimentación de Calle con Concreto Hidráulico	Barrio Nuevo Chiapas, Ejido Buenos Aires	126	114	11
306	057048URB	Pavimentación de Calle con Concreto Hidráulico	Barrio Álvaro Obregón, Ejido Buenos Aires	150	155	11
307	057310URB	Pavimentación de Calle con Concreto Hidráulico	Ejido 5 de Febrero	88	87	11
308	057317URB	Pavimentación de Calle con Concreto Hidráulico	Ejido La unión	19	28	11
309	057151URB	Pavimentación de Calle con Concreto Hidráulico	Ranchería Rio Bravo	50	46	11
310	057284URB	Pavimentación de Calle con Concreto Hidráulico	Barrio Miramar, Anexo Sierra Galeana	7	9	11
311	057473URB	Pavimentación de Calle con Concreto Hidráulico	Ejido López Portillo	72	62	11
312	057465URB	Pavimentación de Calle con Concreto Hidráulico	Ranchería El Carmen	21	14	11
313	057494URB	Pavimentación de Calle	Ranchería Las	21	24	11





		con Concreto Hidráulico	Perías			
314	057298URB	Pavimentación de Calle con Concreto Hidráulico	Barrio Ampliación 3 de Mayo	153	168	11
315	057371URB	Pavimentación de Calle con Concreto Hidráulico	Barrio Buena Vista	17	15	11
316	057499URB	Pavimentación de Calle con Concreto Hidráulico	Barrio El Retiro, Ejido Benito Juárez	18	21	11
317	057056URB	Pavimentación de Calle con Concreto Hidráulico	Barrio Lázaro Cárdenas, Ejido Libertad Calera	331	208	11
318	057303URB	Pavimentación de Calle con Concreto Hidráulico	Barrio Las Delicias Ejido Francisco I. Madero	36	45	11
319	057007URB	Pavimentación de Calle con Concreto Hidráulico	Ejido Aquiles Serdán	185	169	11
320	057212URB	Pavimentación de Calle con Concreto Hidráulico	San Fernando	112	120	11
321	057248URB	Pavimentación de Calle con Concreto Hidráulico	Barrio 20 de Abril, Ejido Ojo de Agua	173	188	11
322	057096URB	Pavimentación de Calle con Concreto Hidráulico	Propiedad Rincón del Bosque	118	115	11
323	057001URB	Pavimentación de Calle con Concreto Hidráulico	Cabecera Municipal	12,507	11,248	11
324	057525URB	Pavimentación de Calle con Concreto Hidráulico	Barrio Los Pinos	68	69	11
325	057001URB	Pavimentación de Calle con Concreto Hidráulico	Barrio Reforma, Cabecera Municipal	12,507	11,248	11
326	057001URB	Pavimentación de Calle con Concreto Hidráulico	Ampliación Xelaju, Cabecera Municipal	12,507	11,248	11
327	057001URB	Pavimentación de Calle con Concreto Hidráulico	Los Laureles, Cabecera Municipal	12,507	11,248	11
328	057001URB	Pavimentación de Calle con Concreto Hidráulico	Barrio Ignacio Allende, Cabecera Municipal	12,507	11,248	11
329	057001URB	Pavimentación de Calle con Concreto Hidráulico	Barrio Sarabia II, Cabecera Municipal	12,507	11,248	11
330	057001URB	Pavimentación de Calle con Concreto Hidráulico	Barrio Buena Vista II, Cabecera Municipal	12,507	11,248	11
331	057001URB	Pavimentación de Calle con Concreto Hidráulico	Barrio Vista Hermosa, Cabecera Municipal	12,507	11,248	11
332	057001URB	Pavimentación de Calle con Concreto Hidráulico	Barrio 2 de Septiembre, Cabecera Municipal	12,507	11,248	11
333	057001URB	Pavimentación de Calle con Concreto Hidráulico	Colonia Industrial, Cabecera Municipal	12,507	11,248	11
334	057001URB	Pavimentación de Calle con Concreto Hidráulico	Barrio 5 de Mayo, Cabecera Municipal	12,507	11,248	11
335	057001URB	Pavimentación de Calle con Concreto Hidráulico	Barrio El Organal, Cabecera Municipal	12,507	11,248	11
336	057001URB	Pavimentación de Calle con Concreto Hidráulico	Barrio San Miguel Cabecera Municipal	12,507	11,248	11
337	057001URB	Pavimentación de Calle	Barrio Girasol,	12,507	11,248	11





		con Concreto Hidráulico	Cabecera Municipal			
338	057001URB	Pavimentación de Calle con Concreto Hidráulico	Barrio Guadalupe Cabecera Municipal	12,507	11,248	11
339	057001URB	Pavimentación de Calle con Concreto Hidráulico	Barrio Milenio II, Avenida Unidad Deportiva Cabecera Municipal	12,507	11,248	11
340	057026URB	Pavimentación de Calle con Concreto Hidráulico	Barrio Calera Ejido El Carrizal	294	284	11
341	057268URB	Pavimentación de Calle con Concreto Hidráulico	Ejido Carrizal	19	26	11
342	057026URB	Pavimentación de Camino	Barrio Calera, Ejido Carrizal	294	284	11
343	057017URB	Construcción de Muro de Contención	Ejido Berriozábal	285	290	11
344	057302URB	Construcción de Comedor Comunitario	Ejido El Rosario	37	41	11
345	057452URB	Construcción de Comedor Comunitario	Barrio La Mina Ejido Carrizal	15	21	11
346	057124URB	Construcción de Comedor Comunitario	Barrio Nuevo Triunfo	24	19	11
347	057094URB	Construcción de Comedor Comunitario	Rivera Morelos	176	159	11
348	057342URB	Construcción de Comedor Comunitario	Barrio Jocote	78	77	11
349	057392URB	Construcción de Comedor Comunitario	Barrio San Lucas Ejido Sierra Galeana	50	47	11
350	057250URB	Construcción de Comedor Comunitario	Ejido Tonincanaque	114	112	11
351	057585URB	Construcción de Comedor Comunitario	Barrio Chincanaque	51	50	11
352	057085URB	Construcción de Comedor Comunitario	Ejido Pinabeto	125	125	11
353	057123URB	Construcción de Comedor Comunitario	Toninchihuan	87	96	11
354	057266URB	Construcción de Comedor Comunitario	Propiedad Llano Grande	81	83	11
355	057609URB	Construcción de Comedor Comunitario	Propiedad Valle Verde	19	14	11
356	057428URB	Construcción de Comedor Comunitario	Barrio Linda Vista, Ejido Benito Juárez	12	15	11
357	057312URB	Construcción de Comedor Comunitario	Bandera Argentina	178	169	11
358	057315URB	Construcción de Comedor Comunitario	La Verbena	83	76	11
359	057412URB	Construcción de Comedor Comunitario	Ranchería Manacalito	14	18	11
360	057516URB	Construcción de Comedor Comunitario	Propiedad El Arenal	60	66	11
361	057457URB	Construcción de Comedor Comunitario	Barrio 24 de Febrero	27	34	11
362	057363URB	Construcción de Comedor Comunitario	Reforma	19	21	11





363	057232URB	Construcción de Comedor Comunitario	Ranchería Tzumu	16	14	11
364	057233URB	Construcción de Comedor Comunitario	El Anonal	68	60	11
365	057009URB	Construcción de Comedor Comunitario	Argelia Alta Luz	76	75	11
366	057002URB	Construcción de Comedor Comunitario	Ejido Agua Prieta	306	288	11
367	057001URB	Construcción de Comedor Comunitario	Barrio El Naranja	12,507	11,248	11
368	057001URB	Construcción de Banquetas y Guarniciones en Andador Municipal	Cabecera Municipal	12,507	11,248	11
369	057001URB	Construcción de Muro de Contención, Cabecera Municipal Barrio Tejería	Barrio Tejería, Cabecera Municipal	12,507	11,248	11

**INFRAESTRUCTURA BASICA DEL SECTOR EDUCATIVO.-**

Proyectos, Obras o Acciones Complementarias						
No.	Clave de Priorización	Proyecto o Acción	Barrio o Localidad	Beneficiarios		No. de ODS
				Mujeres	Hombres	
370	057074ED	Construcción de Enmallado Perimetral de EMSAD	Ejido Niquivil	379	395	4
371	057460ED	Construcción de Comedor Escolar	Argelia Alta Luz	28	24	4
372	057585ED	Construcción de Comedor Escolar	Barrio Chincanaque	61	50	4
373	057001ED	Construcción de Comedor Escolar	Barrio El Milenio I, Cabecera Municipal	12,507	11,248	4
374	057240ED	Construcción de Comedor Escolar	El Mirador	37	42	4
375	057001ED	Construcción de Comedor Escolar	Barrio Sarabia I, Cabecera Municipal	12,507	11,248	4
376	057045ED	Construcción de Comedor Escolar	Barrio Álvaro Obregón	150	155	4
377	057001ED	Construcción de Comedor Escolar	Barrio San Francisco, Fraccionamiento El Mojón	12,507	11,248	4
378	057515ED	Construcción de Comedor Escolar	Tierra Linda	94	84	4
379	057000ED	Construcción de Comedor Escolar	Barrio Rivera Hidalgo	35	40	4
380	057338ED	Construcción de Comedor Escolar	Ejido Nueva Independencia	66	81	4
381	057274ED	Construcción de Comedor Escolar	Barrio Las Cruces	90	82	4
382	057488ED	Construcción de Techado en Áreas de Impartición de	Nuevo Paraíso	140	152	4



		Educación Física, en la Escuela Primaria Fray Matías de Córdova y Ordoñez 07DPB14040				
383	057247ED	Construcción de Techado en Áreas de Impartición de Educación Física, en la Escuela Primaria Melchor Ocampo 07DPR4404J	Barrio Ampliacion Arenal	43	41	4
384	057085ED	Construcción de Techado en Áreas de Impartición de Educación Física, en la Escuela Primaria Dr. Belisario Domínguez Palencia, Clave 07DPB0137B	Ejido Pinabeto	125	125	4
385	057016ED	Construcción de Techado en Áreas de Impartición de Educación Física, en la Escuela Telesecundaria Gabriela Mistral, 07ETB1498S	Ejido Benito Juárez	378	388	4
386	057016ED	Construcción de Techado en Áreas de Impartición de Educación Física, en la Escuela CONAFE, 07KTB0127E	Ejido Benito Juárez	378	388	4
387	057506ED	Construcción de Techado en Áreas de Impartición de Educación Física, en la Escuela Primaria Venustiano Carranza, 07DPR4854N	Barrio San Miguel	28	25	4
388	057017ED	Construcción de Techado en Áreas de Impartición de Educación Física, en la Escuela EMSAD 214, 07EMS0123A	Ejido Berriozábal	288	290	4
389	057074ED	Construcción de Techado en Áreas de Impartición de Educación Física, en la Escuela EMSAD 177, 07EMS0103N	Ejido Niquivil	379	395	4
390	057007ED	Construcción de Techado en Áreas de Impartición de Educación Física, en la	Ejido Aquiles Cerdán	185	169	4





		Escuela Primaria Narciso de Mendoza, 07DPR3669K				
391	057130ED	Construcción de Techado en Áreas de Impartición de Educación Física, en la Escuela Primaria Thomas Alba Edison, 07DPB2959T	Barrio La Unión	97	109	4
392	057125ED	Construcción de Techado en Áreas de Impartición de Educación Física, en la Escuela Primaria Estado de Guanajuato, 07DPR0257P	Barrio Tuixcum Grande	221	195	4
393	057245ED	Construcción de Techado en Áreas de Impartición de Educación Física, en la Escuela Primaria Niños Héroes, 07DPB1193A	Ejido Checute	349	342	4
394	057457ED	Construcción de Techado en Áreas de Impartición de Educación Física, en la Escuela Primaria Rosario Castellanos, 07KPR1869I	Barrio 24 de Febrero	27	34	4
395	057016ED	Construcción de Techado en Áreas de Impartición de Educación Física, en la Escuela EMSAD 252, 07EMS0168X	Ejido Benito Juárez	378	388	4
396	057451ED	Construcción de Techado en Áreas de Impartición de Educación Física, en la Escuela Primaria Francisco Villa, 07DPB1446N	Barrio Belem	83	80	4
397	057139ED	Construcción de Techado en Áreas de Impartición de Educación Física, en la Escuela Primaria Juan Aldama, 07DPB2958U	Ejido Ignacio Zaragoza	123	112	4
398	057596ED	Construcción de Techado en Áreas de Impartición de Educación Física, en la Escuela Primaria José Emilio Grajales, 07KPR4514Z	Barrio Nueva Reforma	19	23	4



399	057002ED	Construcción de Techado en Áreas de Impartición de Educación Física, en la Escuela Telesecundaria 12 de Octubre, 07ETB0844D	Ejido Agua Prieta	306	288	4
400	057013ED	Construcción de Techado en Áreas de Impartición de Educación Física, en la Escuela CONALEP, Belisario Domínguez, Clave 07DPT0003B	Ejido Belisario Domínguez	1046	965	4
401	057272ED	Construcción de Techado en Áreas de Impartición de Educación Física, en la 4Escuela Primaria Edgar 4Roblero Santiago, 07EPR0389F	Barrio los Alisos	87	89	4
402	057074ED	Construcción de Techado en Áreas de Impartición de Educación Física, en la Escuela Tele Secundaria Rosario Castellanos Figueroa, 07ETB0505E	Ejido Niquivil	379	395	4
403	057001ED	Construcción de Techado en Áreas de Impartición de Educación Física, en la Escuela Primaria 10 de Abril, 07DPR2399A	Cabecera Municipal, Barrio Emiliano Zapata	12,507	11,248	4
404	057419ED	Construcción de Techado en Áreas de Impartición de Educación Física, en la Escuela Primaria Gabino Barrera 07DPB1746K	Barrio El Mirador	37	42	4
405	057248ED	Construcción de Techado en Áreas de Impartición de Educación Física, en la Escuela Primaria Valentina Gómez Farfías 07DPB0438Y	Barrio 20 de Abril	173	188	4
406	057118ED	Construcción de Techado en Áreas de Impartición de Educación Física, en la Escuela Primaria Adolfo Ruiz Cortines, 07DPB0958G	Ejido Sierra Galeana	104	104	4
407	057585ED	Construcción de	Barrio	51	50	4





		Techado en Áreas de Impartición de Educación Física, en la Escuela Primaria Ricardo Flores Magón, 07DPB3272A	Chincanaque			
408	057104ED	Construcción de Techado en Áreas de Impartición de Educación Física, en la Escuela Primaria Benito Juárez García, 07BPB1199V	Barrio Ojo de Agua, San José Ixtepec	322	320	4
409	057246ED	Construcción de Techado en Áreas de Impartición de Educación Física, en la Escuela Primaria Niño 4Artillero, 07DPB1391A	Ejido Boquerón Buenavista	128	144	4
410	057236ED	Construcción de Techado en Áreas de Impartición de Educación Física, en la Escuela Primaria Dr. Belisario Domínguez Palencia, 07DPR0605F	Ejido Buenavista	294	274	4
411	057022ED	Construcción de Techado en Áreas de Impartición de Educación Física, en la Escuela Primaria Estado de Tlaxcala, 07DPR0242N	Ejido las Cabañas	115	115	4
412	057181ED	Construcción de Techado en Áreas de Impartición de Educación Física, en la Escuela Telesecundaria Nicolás Bravo, 07ETV1153Z	Barrio Chevolcan	246	254	4
413	057181ED	Construcción de Techado en Áreas de Impartición de Educación Física, en la Escuela Primaria 16 de Septiembre, 07DPR3342G	Barrio Chevolcan	246	254	4
414	057022ED	Construcción de Techado, en el área de educación física, cancha	Ejido Las Cabañas	115	155	4



**OBRAS INCIDENCIA COMPLEMENTARIA**

Proyectos, Obras o Acciones Complementarias						
No.	Clave de Priorización	Proyecto o Acción	Barrio o Localidad	Beneficiarios		No. de ODS
				Mujeres	Hombres	
415	057001GI	Gastos Indirectos	Cabecera Municipal	12,507	11,248	
416	057001GI	PRODIM	Cabecera Municipal H. Ayuntamiento Municipal	12,507	11,248	
417	057001GI	PRODIM Pagos IAP	Cabecera Municipal H. Ayuntamiento Municipal	12,507	11,428	


Por lo que no habiendo otro que agregar y que fue debidamente agotado el Orden del Día, se procede al siguiente punto:

6.- Clausura de los trabajos a cargo de la C. Lic. Dulce Jeanette Roblero Pineda, por lo que siendo las 11:45 horas, se da por clausurado los trabajos de la presente Asamblea General del Comité de Planeación para el Desarrollo Municipal (COPLADEM), del municipio de Motozintla, Chiapas.


Leída y conocido el alcance de la presente acta y acuerdos que la constituyen, se firma en tres tantos originales, para validez y cumplimiento. Agregándose la listas de asistencia como parte del presente instrumento.




**La Asamblea General**

  
\_\_\_\_\_  
Presidente Municipal


**Coordinador**

  
\_\_\_\_\_  
Primer Regidor


**La Contraloría Social Municipal**

  
\_\_\_\_\_  
Síndico Municipal

**La Comisión Técnica para el Desarrollo Sustentable**

  
\_\_\_\_\_  
Director de Planeación o equivalente

**El Subcomité Municipal para el Desarrollo Urbano**

  
\_\_\_\_\_  
Director de Obras Públicas o equivalente



**Invitados Permanentes**

~~Ing. J. Jesús Hernández Arriaga~~

~~Ing. Fidel Alejandro Anaya González~~

~~Rafael Alberto López~~

~~Lic. Hazel Dora López González~~

~~LEOPOLDO ROSBEL HERNANDEZ CAUSINO~~







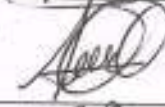








~~Mra. Rafaela Jesús Fus Monzo~~

\_\_\_\_\_









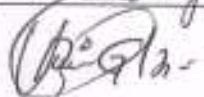
\_\_\_\_\_



**Lista de Asistencia de los Representantes del Comité Comunitario de Planeación y Desarrollo del Municipio de Motozintla**



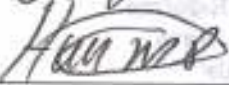








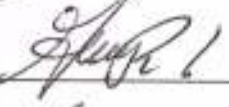
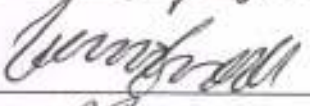

Nombre (s)	Localidad y/o Comunidad	Firma	REGO
1- TEODORO MORALES SANTIZO	NUEVA ESPERANZA		5
2- DORA LUZ NEJIA GONZALEZ	PROPIEDAD LINDA VISTA.		5
3- FELIPE ROBLERO ROBLERO	BARRIO MAIZ BLANCO II EJIDO SAN JOSE IXTEPEC.		5
4- ALFONSO JIMENEZ AGUIAR	BARRIO AGUA DULCE EJIDO FRANCISCO I MADERO		5
5- DANIEL DE LEON MENDOZA	POBLADO LAS DELICIAS.		5
6- RAUL ESCALANTE ROBLERO.	POBLADO PATROCINIO GONZALEZ GARRIDO		5
7- AROLDI LOPEZ DIAZ	BARRIO OJO DE AGUA EJIDO SAN JOSE IXTEPEC.		5
8- EDIN JAVIER FIEVERA GONZALEZ.	EJIDO PIEDRA PARTIDA.		5
9- PALMIRA ROBLERO ROBLERO	BARRIO LOS ARENALES EJIDO SAN JOSE IXTEPEC.		5
10- JUAN SANCHEZ MORALES.	BARRIO MIGUEL ALEMAN.		5
1- FRANCISCO JAVIER DIAZ GUTIERREZ.	RANCHERIA VARITAS.		5
2- GREGORIO MORALES ROBLERO.	EJIDO 23 DE ABRIL.		5
3- MARIN ESCOBAR PEREZ.	SAN JOSE IXTEPEC.		5
4- ERASTO BARTOLON PEREZ.	BARRIO TOQUIAN CUAUHTEMOC.		5
5- OSCAR RENE GALVEZ LOPEZ.	BARRIO 5 DE NOVIEMBRE.		5

**Lista de Asistencia de los Representantes del Comité Comunitario de Planeación y Desarrollo del Municipio de Motozintla**


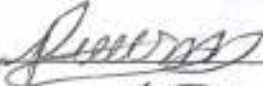



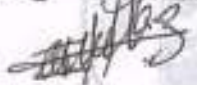









Nombre (s)	Localidad, Comunidad,	Firma	
16 MARIO LOPEZ ROBLERO	BARRIO ROSARIO SAN JOSE IXTEPEC		5
17 BENE LUIS ECHEVERRIA BONZALEZ	RANCHERIA SAN FERNANDO	R L E C.	5
18 RAMIRO BRAVO ROBLERO	BARRIO NUEVO VILLA FLORES	R B R	5
19 FEDERICO PIVARAL PEREZ	RANCHERIA VERDEBIENA SAN JORDAN		5
20 JOSE LOPEZ MORALES	EJIDO RINCON DEL BOSQUE		5
21 ANDRES ABELINO MORALES BRAVO	EJIDO LAS CABANAS		5
22 SINAR ROCIEL ROBLERO ESCALANTE	CANTON LAS FLORES		5
23 IRMAEL MORALES LOPEZ	EJIDO FRANCISCO I MAOERO		5
24 ROMULO ROBLERO VAZQUEZ	BARRIO NUEVO IXTEPEC		
25 HUGO HERNANDEZ ROBLERO	Ejido Cuauhtemoc	Hugo Hernandez	
26 Israel Roblero Mejia	Ejido Nua. Independencia		
27 Uriel Gonzalez Martinez	Barrio Ampleacion San Lucas		



**Lista de Asistencia de los Representantes del Comité Comunitario de  
Planeación y Desarrollo del Municipio de Motozintla**












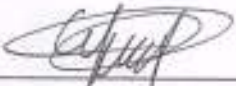



Nombre (s)	Localidad y/o Comunidad	Firma
Alexander Raul Roblero Perez	Ampliación 3 de Mayo	
Esteban Sanchez Diaz	B. Romate. E.J. San Mateo	
Natalio Moralez Perez	Propiedad Valle Verde	
Mauricio Roblero Bravo	B. Loma Bonita	
Agustin Rodriguez Lopez	B. Nueva Reforma	
Benjamin Lopez Rodriguez	Poblado Nuevo Ciprés	
Alberto Roblero Ramirez	B. Monte Flor	A R R 
Filiberto Ortiz Rodriguez	Propiedad Etzumu	
Adolfo Werclain Moralez Ventura	E.J. Berriozabal	
Abraham Vazquez Moralez	E.J. Berriozabal	
Dario Perez Ortiz	Sierra Galeana	
Agustina Rodriguez Lopez	B. Nueva Reforma	
Jose Velazquez Roblero	Santa Rosa BARRIO	
ABNER ESQUIVALE ROBLO ROBLERO	TOMINCAQUE BARRIO	
AZAEL ESCOBAR ROSAS	NUEVA ESPERANZA	AHLER

**Lista de Asistencia de los Representantes del Comité Comunitario de  
Planeación y Desarrollo del Municipio de Motozintla**








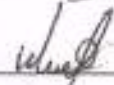



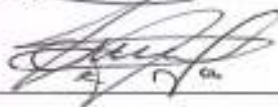



Nombre (s)	Localidad y/o Comunidad	Firma
<del>Lucas Ventura Robles</del>	Rancheria Concepcion	
Rodrigo Verduzco	Estado la Union	
<del>Lucas Morales Barrios</del>	Rancheria Islamar	
Olibar Perez Morales	Loma bonita C. de Motozintla	
Israel Morales Lopez	Estado Belisario Dominguez	
Eugenio Hermes Lopez Roblero	Rancheria Montebello	
H. Polito Zenon Verdugu.	Barrio Sonora	
Uriel Gonzalez Marañon	Rancheria Concepcion Villa Flores	
Jairo Roblero Rodriguez	San Luis	
Francisco Javier Perez Galindo	Barrio Rivera Hidalgo	
Enedina Perez Mendez	Barrio Tejeria	
Francisco Javier Perez Galindo	Barrio Rivera Hidalgo	
Miguel Angel Roblero Marañon	Barrio Francisco Sombra 1	
Willmar Juarez Mendez	Barrio San Lucas	
Jorge Ortiz Merida	La Vuelta al Canal Tierra Linda	




**Lista de Asistencia de los Representantes del Comité Comunitario de  
Planeación y Desarrollo del Municipio de Motozintla**

Nombre (s)	Localidad y/o Comunidad	Firma
HUSIEL DIAZ ROBLERO	ESIDO CARRIZAL S/N. MOTEZINTLA CMO	
IRMA ESCALANTE SANTIZO	ESIDO CARRIZAL S/N. MOTEZINTLA	
JOEL ZUNÚN PÉREZ	ESIDO, BENITO SUAREZ.	
NEHEMIAS GARCIA ROBLERO	ESIDO LIBERTAD CALECA.	
ARAEL VAZQUEZ NATIAZ	BARRIO NIEBOL CALECA.	
PAUL ELI SANTIZO BUEQUETE.	FRACCIÓN SAN DIMAS BELISARIO DOMINGUEZ	
HIPOLITO PÉREZ PÉREZ	BARRIO CALECA ESIDO CARRIZAL	
IOVANNI SALAS ARRAGA	RANCHERIA SAN JERONIMO.	
OBEO JAHZEEL GONZALEZ SANCHEZ.	BARRIO PLAN DE VERBINA	
BLANCA ISELA BARTOLON ROBLERO.	RANCHERIA MONTEBELLO	
ADEIA Velasque Ramirez	Barrio Linda vista	
Juan Francisco Bonifaz Solis	Barrio Miguel Hidalgo	
JUAN ANTONIO Perez M.	B. Loma Bonifaz	
ENEMIAS DIAZ Perez	B. Loma Bonifaz	
Manilo Verdugo Soto	Frac. B.N. MILEPIO	

**Lista de Asistencia de los Representantes del Comité Comunitario de Planeación y Desarrollo del Municipio de Motozintla**

Nombre (s)	Localidad y/o Comunidad	Firma
Aosa Lopez Morales	RINCON del Bosque	
Trancita Velazquez Ortiz	Ejido Benito Juarez	
Rómulo Robles Vasquez	Barrionuevo Interoce	
Dorotea Sánchez Martínez	Ejido Nueva Victoria	
Jose Luis Barrionuevo Perez	Ranchería Santateresa de Jesús	
Faustina Rodríguez Morales	Barrio Pizarro	
Esequiel Velazquez P.	Ranchería el Carmen	
Gabriel Misera Perez	Ranchería El Limón Kilometro 19	
Nephtalí González Mejía	Ranchería La Cabonita	
Saúl Escobar Zantizo	Ranchería. La Antigua	
Polito Velazquez Vireto M.	Ejido 5 de febrero	
Rafael Díaz Ortiz	Ejido Primero de Mayo	
Ejido PEREZ HORTIZ	Ejido REMEN	
Guadalupe González García.	Propiedad. Nueva Progreso.	
Otoniel Gómez Robiero	Propiedad. Nueva Progreso.	

AMILCAR PEREZ RANCHERIA SANTANTONIO 

















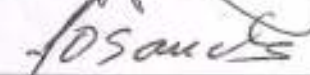


7

**Lista de Asistencia de los Representantes del Comité Comunitario de Planeación y Desarrollo del Municipio de Motozintla**

Nombre (s)	Localidad, Comunidad,	Firma
Filegónito Velazquez Mejía	Ej. Aquiles Serdan	
Felix Orobnuez Morales	Fraca La Ceiba Ej. Agua Prieta	
Santiago Zorun Perez	Ej. El Arenal	
Santos Sabin Ortiz	Ej. Jose Lopez Portillo	
Roberto Diaz Sanchez	Loc. Union Buena Vista	
Vicente Lopez Perez	Rancharia Linda Vista II	
Dario Gomez Ortiz	Amp. Agua Prieta	
Adelaido Lopez Diaz	Loc. Pacayalita	
Elmer Ramirez Perez	Com. Nueva Reforma Agraria	
Agustin Miguel Morales	Barr. Ciudad Ej. Aquiles Serdan	
Williams Marcel Perez Ventura	Rancharia el Onzote	
Armando de Leon Miguel	Ej. Nueva Maravillas	
Silvano Escalante Pizar	Rancharia Concepcion	

**Lista de Asistencia de los Representantes del Comité Comunitario de Planeación y Desarrollo del Municipio de Motozintla**


Nombre (s)	Localidad y/o Comunidad	Firma
Rogelia Roblero Gonzalez	Rancheria Los Cocos	
Leonardo Perez Bravo	Poblado Nueva Paraiso	
Cesar Ulices Lopez Gonzalez	Comunidad Las Perlas	
Esauquel Velazquez Perez	Rancheria el Carmen	
Francisco Sanchez Velazquez	Propiedad Linda vista	
Fernanda Audeo Herra Velazquez	Rancheria Santa Teresa	
Flabio Lopez Perez	Poblado 20 de Noviembre	
Elida Diaz Castañeda	Poblado Santa Cruz el Parral	
Rigoberto Hernandez Escalante	Rancheria Angelia Alta Luz	
Dmas Morales Jacobo	Pob. San Francisco La ultima Lucha	
Mases Gomez Lopez	Rancheria Rio bravo	
Hipolita de Jesus Sanchez Martinez	comunidad 31 de diciembre	
Capertino Velazquez Ortiz	Rancheria el Margo	
Francisco Hernandez Pura	Ej. Agua Prieta	
Florencio Diaz Sanchez	Rancheria el Cairo	



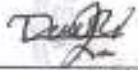
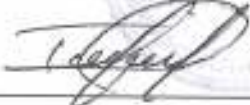









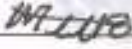
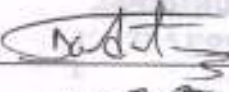



**Lista de Asistencia de los Representantes del Comité Comunitario de Planeación y Desarrollo del Municipio de Motozintla**

Nombre (s)	Localidad, Comunidad,	Firma
Usias Otoniel Morales Velazquez	Barrio Linda Vista Ej. Berriozabal	
Maximo Perez Perez	Barrio San Antonio las Flores	
Antonio Gonzalez Mejia	Barrio Loma Bonita Ej. Pinabeto	
Carlos Mejia Morales	Nueva Jerusalem	
Teofilino Rodriguez Miguel	Propiedad Llano Grande	
Edgar Perez Perez	Rancheria El Jacote P. Llano G.	
Fernando Zunun Perez	B. Llano Grande Ej. Berriozabal	
Murvin Rodas Velazquez Mejia	Propiedad los Voveres	
Delmar Mejia Diaz	B. Belen Ej. Pinabeto	
Emilio Bartolon Velazquez	B. Nueva Reforma Ej. Pinabeto	
Victor Perez Velazquez	Poblado das hermanas	
Samuel Gonzalez Perez	Santa Ana Pinabeto	
Salomon Mejia Perez	Canton Santa Ana	



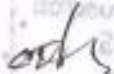







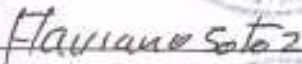




**Lista de Asistencia de los Representantes del Comité Comunitario de  
Planeación y Desarrollo del Municipio de Motozintla**










Nombre (s)	Localidad y/o Comunidad	Firma
DARINEL ROSERO VELAZQUEZ	B. LAS NUBES EJIDO OJO DE AGUA	
ISRAEL PEREZ PEREZ	B. CHUCUTE E. BERRIOZABAL	
ANGEL PEREZ SOTO	PROPIEDAD RINCON DEL BOSQUE	
Fermín Pérez Velazquez	B. San Lucas. Ej. Ojo de agua	
Jaci Pérez Roblero	P. Nuevo Progreso	
Jaime Velazquez Roblero	El anonal	
Fernando Pérez Pérez	Baquezon Buena Vista Rancheria	
Julio Ceval Sales Pérez	El Caracol Ampiación Arenal	
Nicolas Ramirez Pérez	Ej. Berriozabal Ej. ojo de agua	NRP
Feliciano Salas Mazariegos	Centro Ej. Berriozabal	
Eleazar Pérez Pérez	Barrio el manguito Rancheria	
Sergio Figueroa Roblero	Vinaherencia Barrio Las Delicias	
María Esperanza Valquez Ortiz	Ej. San José Ixtela B. 20 de abril	
David Ortiz Arriaga	Ej. Ojo de agua Rancheria	
Libano Ramirez Pérez	Nueva Reforma	



**Lista de Asistencia de los Representantes del Comité Comunitario de  
Planeación y Desarrollo del Municipio de Motozintla**













Nombre (s)	Localidad, Comunidad,	Firma
Bacilio Mejia Perez	Barrio Chincanaque Ej. Pinabeto	
Constantino Escalante Lopez	Barrio Candelaria Ej. Llano Grande	
Santos Perez Mejia	Rancheria El mirador	
Ramiro Perez Gonzalez	Canton San Francisco	
Rocinda Diaz Velazquez	Barrio San Ramon	
Victoriano Perez Escobar	Ej. Buena Vista	
Exequiel Roblero Velazquez	Ej. Ignacio Zaragoza	
Jose Felino Vazquez	Ej. Niquivil	
Fausta Regina Zuava Verdugo	Ej. Toninchihuan	
Juan Perez Mejia	B. Pinito Ej. Berriozabal	
FELUJANO SOTO JANCHEZ	B. San Lucas E. SIERRA GALEANA	
Magnolio Migud Bravo	Loma Borla San Jose Itz'atoc	
ADRIAN PEREZ MORALES	B. LINDO CORDERAS	

**Lista de Asistencia de los Representantes del Comité Comunitario de  
Planeación y Desarrollo del Municipio de Motozintla**

Nombre (s)	Localidad y/o Comunidad	Firma
maribel velazquez	Pancheria lavhion	
alberto alfaro	Pancheria Palo masic	alfredo alfaro R
Dorcas peres lora	Barria cippez	
Jose luz Diaz Perez	Poma Guadalupe Camizal	
eduardo salas	Chevalcan	Eduardo
Isabel Zargan to	Domo los pines	
Alicia Fabiana Velazquez	Esido Tollar	Alicia
Isabel Perez Monica	Amalioch archal	isabel peres
marcos hndez	Talinan	Marcos
Isabel de Robles	Barrio el huanuco	
Julian to zelaz	huera lucher	J. Zelaz
antonio vivaral	Jocote	
maria Elena pizarra	San Luis	
Lorenzo lora	Las tablas	
Angel Gomez	cahuas	



**Lista de Asistencia de los Representantes del Comité Comunitario de Planeación y Desarrollo del Municipio de Motozintla**

Nombre (s)	Localidad, Comunidad,	Firma
Cristino Sales	Pancheria Surate	
Mario Antonio Lopez	San Felipe	
Francisco Reyesa	Canoas	
Lucas Roblero	Poblado Fundadores	
Guadalupe Roblero	Barrio San Juan	
Javier Bonifacio Mendez	El Ingerito	
Ricardo Brabo	Barrio 7 de septiembre	
Amilean Polero	Barrio buena vista	
Leopoldo Masber Hernandez	belizario de la iglesia	
Jacinto Lopez Morales	Pancheria Sula Nueva	JALM
Roberto Lopez Lopez	Cerro Zamaranda	
Premio Zunzun	Barrio Martirio	
Luis Ramirez	Barrio Pacatal	

**Lista de Asistencia de los Representantes del Comité Comunitario de  
Planeación y Desarrollo del Municipio de Motozintla**



Nombre (s)	Localidad y/o Comunidad	Firma
Artemio Miguel Mejía Miguel	Comunidad Reforma	
Arturo Gómez Pérez	Buena Vista Carrizal	
Fernando Hertz Pérez	Ranchería Cerritos	
Gustavo María Barrios	Ranchería Posadero	
Israél Hertz Hernández	Barrio Linderencia	
Dalia Barrios Pizarra	Ranchería San Vicente	
Eliuz de Jesús Bardeón	Fraccionamiento Nueva Esperanza	
Belen Pérez Barrios	Ranchería Nueva Esperanza	
Salvador Ramírez	Ranchería San Jerónimo	
Alejandra Melina Durango	Barrio los Cinco Abuelos	
Pere Roberto González	Ranchería Punta Blanca	
Jerónimo Escobar V.	Michio 2 12 de Diciembre	
Saul Ventura Bravo	Barrio Lanosant Carrizal	
Armando Gilda Pérez	Barrio la Unión Carrizal	
Basilio Gómez	Barrio la Unión	Basilio Gómez Bravo














# REGION 3

## Lista de Asistencia de los Representantes del Comité Comunitario de Planeación y Desarrollo del Municipio de Motozintla

Nombre (s)	Localidad y/o Comunidad	Firma
Carlos Romeo Velazquez Diaz	Ranchera Monte los Olivos	
Juan Moises Perez Diaz	B. los Aisios	
Ramon Domingo Perez Amago <del>Ramon Domingo Velazquez</del>	Ejido Justo Sierra	
Leonel Geremias Santizo Roblero	Ejido Tulxcom	
Ragner Sabas Garcia	Bamo San Miguel	
Aviu Eleazar Perez Perez	Ejido Rivera Morelos	
Blanca Elizabeth Diaz Gonzalez	Bamo las Flores	
Zuma Karen Jimenez v.	B. Canoas	
Filadelfo Santizo Velazquez	Bamo Nuevo Chiapas	
ESU RUBEN VELAZQUEZ PEREZ	BARRIO VILLAFLORES	
Jose Luis Sacanas Morales	Bamo NVO Mexico Buenos Aires	
Sixto Velazquez Zacanas	B. las Cruces	
Marcos Antonio Diaz Roblero	Ejido Oiente	
Honaidi Eui Ortiz Vazquez	Bamo Allende	
Otilio Alejandro Matias Ramirez	Av Rosano Castellanos	

# REGION 2

## Lista de Asistencia de los Representantes del Comité Comunitario de Planeación y Desarrollo del Municipio de Motozintla









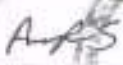






Nombre (s)	Localidad y/o Comunidad	Firma
Jonathan Mateo Pérez	Barrio San Antonio	
Bersain Peragos Gonzalez	Barrio 2 de Septiembre.	Bersain Peragos Gonzalez
Ornar Morales Rodriguez	Barrio Cerezo ✓	
Gilber Rodriguez Lopez	Barrio Comeana	
Raul Roblero Barrios	Barrio Chapultepec	Raul Roblero Barrios
Juan Escalante Morales	Barrio Loma Bonita.	Juan Escalante Morales
Cruz Gregorio Garcia Zunun	Barrio Chelaju Chico ✓	
Arnoldo Morales Zunun	Barrio Guadalupe	
Armando Velozquez Perez	Barrio Los Laureles ✓	
Maria del Carmen Ramirez Gabriel	Barrio el Sabino	
Eberardo A Muñoz Corretto	Barrio Alcazq/ 2000	
Floridolma Bartolan Hernandez	Barrio Albares Guillen	
Francisco Gomez	Barrio Ampliación Chelaju Chico	
Manuela Garcia Zunun	Barrio San Francisco ✓	
Ubaldo Diaz Perez	Barrio La Union. ✓	Ubaldo Diaz Perez



**Lista de Asistencia de los Representantes del Comité Comunitario de  
Planeación y Desarrollo del Municipio de Motozintla**

Nombre (s)	Localidad y/o Comunidad	Firma
ABDIAS ESAU ESCALANTE ESCALANTE	BARRIO EL CABALLETE	
ROGELIO VILLATORO PEREZ	BARRIO SARABIA 2	
JUAN SANTIZO PEREZ	BARRIO ALTAMIRA MILENIO I	
LUISA ALEXANDRA GONZALEZ SOTO	FRACCIONAMIENTO EL MOJON	
ADONAI VELAZQUEZ SANCHEZ	BARRIO EX-PREPARATORIA	
MINERVA MORALES MATEO	BARRIO LOS LADRILLOS	
EDGAR JACOB GALINDO	BARRIO EL NARANJO	
ALEJANDRO SANCHEZ PEREZ	BARRIO BUENA VISTA 2	
MARCANTONIO GONZALEZ VAZQUEZ	BARRIO PEDREGAL	
AURORA VERDUGO SOTO	BARRIO SAN CARALAMPION	
ERNESTO LOPEZ GOMEZ	BARRIO FRAMBOSANES	
AROLDO HEJIA LOPEZ	EL MOJON	
FANIANA SALAS ORTIZ	LOMA REAL	
PRUDENCIO GONZALEZ LOPEZ	BARRIO CENTRO	
LUZ MARIA MARTO PEREZ	PREDIO PABLO	








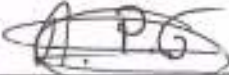







**Lista de Asistencia de los Representantes del Comité Comunitario de  
Planeación y Desarrollo del Municipio de Motozintla**





Nombre (s)	Localidad y/o Comunidad	Firma
CRISTOBAL RAMIREZ MENDOZA	BARRIO MILENIO III	
MIQUEAS GALVEZ NAVARRO	BARRIO EL GIRASOL	
GILBER GONZALEZ PEREZ	BARRIO LOS PINOS	
MARIA DEL CARMEN ROJAS DE LEON	BARRIO LOS OLIVOS	
FERNANDO PEREZ HERNANDEZ	BARRIO 4 DE OCTUBRE	
MARCO TULIO ROBLERO VELAZQUEZ	BARRIO LAS VEGAS	
TERESA VAZQUEZ SANCHEZ LAIRO HORAIRES PEREZ	BARRIO LAS BRISAS	
JAIME ZACARIAS ESCALANTE	BARRIO SAN ANGEL MILENIO II	
ANGELICA PAZ SANCHEZ	BARRIO LA LUCHA	
ARNOLDO DOMINGUEZ JUAREZ	BARRIO LOS CERRITOS VERDES	
TALINA ELIZABETH GOMEZ MENDEZ	BARRIO EMILIANO ZAPATA	
YULI OLIVA ROBLERO ROBLERO	BARRIO IGNACIO ALLENDE	
JORGE ROBLERO VELAZQUEZ	BARRIO EL ROSARIO	
OHAR ORTIZ MATIAS	BARRIO SAN VICENTE	
LUIS DAVID ROBLERO BRAVO	BARRIO SARAQUZA	




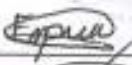








# REGION 3

## Lista de Asistencia de los Representantes del Comité Comunitario de Planeación y Desarrollo del Municipio de Motozintla

Nombre (s)	Localidad y/o Comunidad	Firma
Guidardo Ortiz Velazquez	Barro Aivaró Obregon	
Alfredo Perez Morales	Barro Tenan	
Salaciel Velazquez Verdugo	Barro 27 de Octubre	
Pedro Velazquez Escalante	Barro Emiliano Zapata <small>Ejido B. Aires</small>	
Elejma Elizabeth Perez Perez	B. 12 de Octubre	
Yareli Anai Perez Vazquez	Ampliación Canoas	
Edgar Velazquez Lopez	Ejido Buenos Aires	
Nerix Anibal Perez Gonza	Nuevo Trunfo	
LISA Alexandra Gonzalez Soto		
EIVI Juana Gonzalez Perez	Propiedad 24 de Febrero	
Maria Antonia Roblero Perez	Barro El Rosano Agua Escondida	
Guiber Carlos Rodriguez Lopez	Barro Campanas	
Tiburcio Velazquez R.	Barrio El Cipres	
Darinel Roblero Velazquez	Ejido ojo de Agua Barrio las Nubes	
Alexander Galvez Perez	Ejido Bandera Argentina	

**Lista de Asistencia de los Representantes del Comité Comunitario de Planeación para el Desarrollo Municipal**

Nombre (s)	Localidad y /o Comunidad	Firma
Ortiz Roblero Yasenia Gabriela	Barrio Las Laurelas	
Enequina Perez Mendez	Barrio Tejeria	
Farino Sabon Hernandez Cinto	Barrio Rio la Mina	
Catalina Reynoso Lopez	Barrio Arenal	
JOSUE GABRIEL PHILOMENE COUTADO	BARASO - NUEVA JERUSALEM. MILLENIO II	
Abilio Pérez Velazquez	Barrio Bella Vista	
J. Jorge Gonzalez Dias	Barrio Canoas	
María Antonia Escalante Roblero	Barriera Loma Linda	
Carmelino Velazquez Ortiz	Barrio San Jose	
Humberto Escobar Velazquez	Barrio el cipres	
CLENY ALVAREZ HERNANDEZ	MILLENIO 2 AVENIDA UNIDAD DEPORTIVA	